




VYTYČENÍ S-JTSK		
INDEX	Y coordinate	X coordinate
VO_01	446599,806	1123484,
VO_02	446603,732	1123470,
VO_03	446604,197	1123469,
VO_04	446605,507	1123469,
VO_05	446604,839	1123473,
VO_06	446599,585	1123467,
VO_07	446580,563	1123460,
VO_08	446572,016	1123457,
VO_09	446571,453	112345,
VO_10	446565,353	1123454,
VO_11	446559,345	1123452,
VO_12	446542,518	1123444,
VO_13	446510,389	1123430,
VO_14	446494,140	1123423,
VO_15	446478,633	1123416,
VO_16	446470,310	1123411,
VO_17	446461,771	1123407,
VO_18	446454,365	1123403,
VO_19	446448,040	1123399,
VO_20	446436,673	1123392,
VO_21	446418,803	1123379,
VO_22	446409,715	1123372,
VO_23	446404,159	1123367,
VO_24	446396,042	1123361,
VO_25	446381,899	1123347,
VO_26	446371,678	1123336,
VO_27	446329,080	1123281,
VO_28	446327,734	1123279,
VO_29	446324,110	1123274,
VO_30	446322,036	1123271,
VO_31	446313,205	1123255,
VO_32	446310,671	1123251,
VO_33	446306,643	1123244,
VO_34	446304,261	1123239,
VO_35	446298,824	1123229,
VO_36	446293,928	1123220,
VO_37	446284,556	1123202,
VO_38	446281,345	1123197,
VO_39	446281,751	1123198,
VO_40	446278,285	1123191,
VO_41	446318,153	1123177,
VO_42	446318,516	1123177,
VO_43	446326,378	1123169,
VO_44	446271,900	1123180,
VO_45	446269,985	1123176,
VO_46	446264,888	1123168,
VO_47	446259,612	1123159,
VO_48	446254,176	1123151,
VO_49	446251,704	1123147,
VO_50	446245,429	1123139,
VO_51	446242,532	1123134,
VO_52	446239,244	1123131,
VO_53	446232,742	1123123,
VO_54	446229,809	1123119,
VO_55	446521,115	1123435,
VO_56	446376,491	1123341,
VO_57	446308,437	1123247,
VO_58	446277,190	1123188,

LEGENDA VO

-  Síť VO projektovaná zemní, kabel  
 Kabel VO krytý 1m (překop nebo protlak)  
 Světla VO


Ochranné pásmo VO

VO\_01 ✕ Vytyčovací body

ZMĚNA VÝKRESU:				
Č. ZMĚNY	PŘEDMĚT ZMĚNY	ZMĚNU PROVEDL	PODPIS	DATUM ZMĚNY
1				
2				
3				





VÝŠKOVÝ SYSTÉM: Balt p.v.  
SOUŘADNICOVÝ SYSTÉM: S-JTSK  
KATASTRÁLNÍ ÚZEMÍ: OLDŘICHOVICE U TŘINCE

NÁZEV AKCE: VO TŘINEC - OLDŘICHOVICE, CHODNÍK PODÉL PRELOŽKY ŠL. III/01141 (SO 157)		STUPEŇ: DPS	ZAK. ČÍSLO: 150193
ZHOTOVITEL:	DOPRAVOPROJEKT Ostrava a.s.		
VED. PROJEKTANT - HIP:	ING. ROMAN KOTAS	<i>Kotas</i>	
KRAJ, MeÚ, ObÚ	MORAVSKOSLEZSKÝ, TŘINEC		
OBJEDNATEL, INVESTOR	MĚSTO TŘINEC		



**DOPRAVOPROJEKT  
OSTRAVA**

## PODZHOTOVITE

NAZEV ZÁVĚSY				ELEKTRO PROJEKCE s.r.o.	
VO TŘINEC - OLDŘICHOVICE, CHODNÍK PODÉL PŘELOŽKY SIL. III/01141 (SO 157)		Fráni Šrámka 1209/5 Ostrava - Mariánské Hory 709 00 www.elektro-projekce.cz info@elektro-projekce.cz			
VEDOUcí PROJEKTU Ing. NAJMAN Richard 		ZODPOVĚDNÝ PROJEKTANT Ing. VLČEK Václav 		VYPRACOVAL Ing. NOVOSÁD Ladislav 	
ZÁDÁTEL OBJEDNATEL DOPRAVOPROJEKT OSTRAVA spol. s r.o., Masarykovo náměstí 5/5, 702 00 Ostrava					
ČÍSLO DEFINICE PROJEKTU		STUPĚN DPS		DATUM 03/2016	
ČÁST		FORMÁT A4		MĚŘÍTKO 1:1000	
NAZEV VÝKRESU Katastrální situační výkres		ARCHIVNÍ ČÍSLO ČÍSLO ZAKÁZKY 150193		JMÉNO ČÍSLO VÝKRESU C.4	
				ČÍSLO 00	